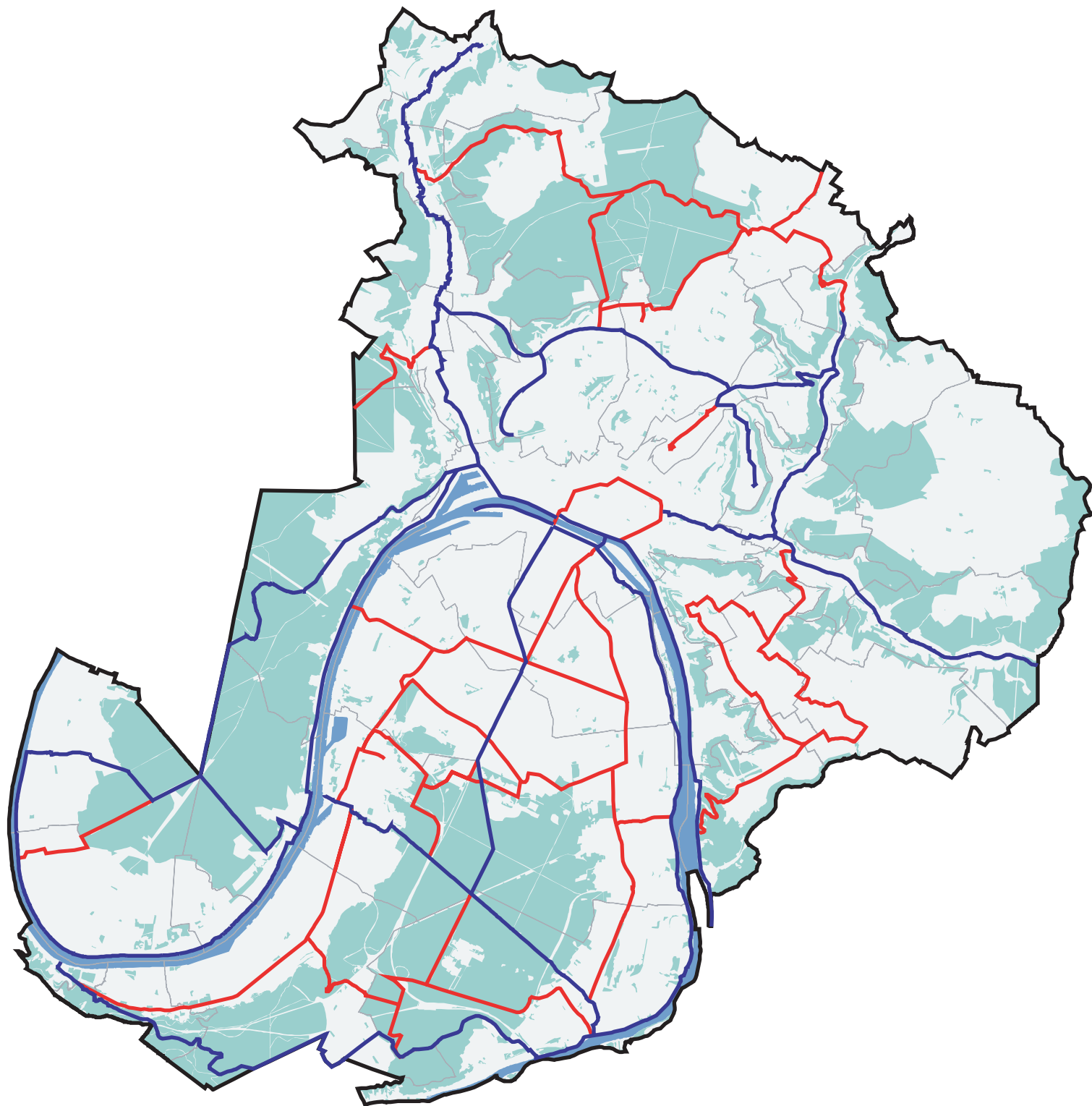


Plan AggloVélo






Schéma de principe modifié
selon la décision du Conseil d'Agglomération du 3 octobre 2005



0 1 2 Km



Légende :

- Réseaux cyclables
-  Réseau Structurant Communautaire
-  Réseau d'Armature Complémentaire
-  Espaces forestiers
-  La Seine
-  Limites communales

