




Schéma directeur des aménagements cyclables et piéton de la Communauté de Communes du Bassin de Lons-le-Saunier




Légende de la carte




Site Particulier
 Ferroviaire


Zone administrative
 Limite communale


Voie Verte de Lons
 Ligne

Déplacements doux

Déplacements doux - propositions cyclables
Priorité_am - Déf. de groupe [1]
 Priorité 1
 Priorité 2
 Priorité 3

Déplacements doux - Aménagements piétons
Priorité_am - Déf. de groupe
 Priorité 1
 Priorité 2
 Priorité 3

Pistes cyclables
 Linéaire cyclable

Constats
 cheminement piéton existant

